











Légende de la carte

-  Accès
-  Limites AAPPMA
-  Coupure
-  Réserves
- Cours d'eau**
 -  Deuxième publique
 -  Première publique
 -  Première privée
- Lots de pêche**
 -  Rive droite et gauche
 -  Rive droite
 -  Rive gauche

